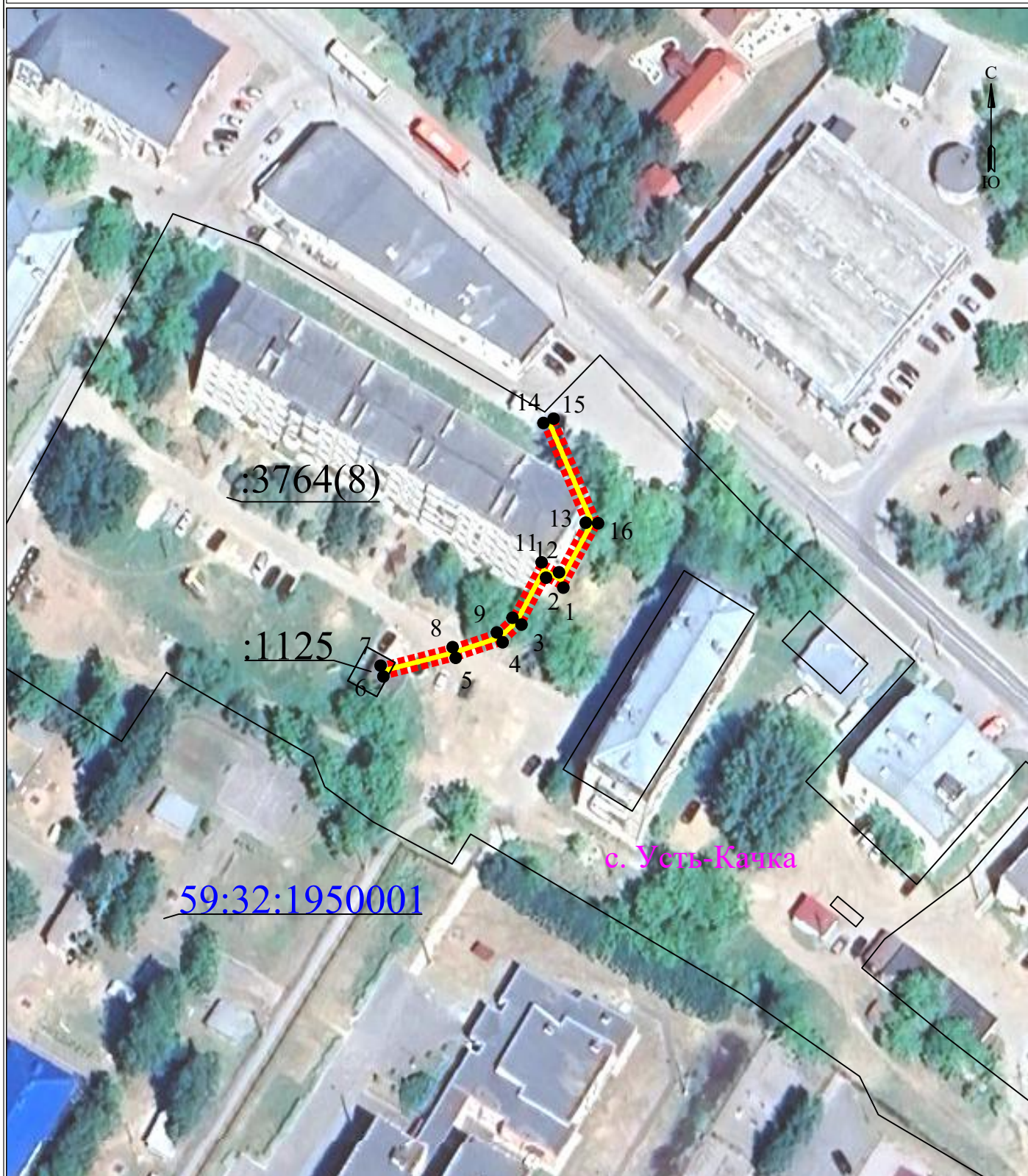







**Схема расположения границ публичного сервитута
для эксплуатации объекта
Строительство КЛ 0,4 кВ для электроснабжения села Усть-Качка (4500060045)**



Масштаб 1:1000

УСЛОВНЫЕ ОБОЗНАЧЕНИЯ

-  - границы устанавливаемого публичного сервитута
-  - ось линии, контур объекта
-  - границы муниципального образования, населенных пунктов
-  - границы кадастрового квартала
-  - границы земельных участков, попадающих в зону публичного сервитута

- 1 - обозначение характерной точки границы устанавливаемого публичного сервитута
- :123 - кадастровый номер земельного участка
- 59:32:0000000 - кадастровый номер квартала
- г. Пермь - наименование муниципального образования, населенного пункта

Сведения о местоположении границ объектов
Строительство КЛ 0,4 кВ для электроснабжения села Усть-Качка (4500060045)

Перечень характерных точек		
Площадь зоны публичного сервитута 144 кв.м		
Обозначение характерных точек границ	Координаты, м	
	X	Y
1	2	3
1	517462.05	2198161.14
2	517463.84	2198158.03
3	517455.41	2198153.61
4	517452.22	2198150.21
5	517449.42	2198141.77
6	517446.07	2198128.75
7	517448.01	2198128.25
8	517451.34	2198141.21
9	517453.98	2198149.17
10	517456.63	2198151.99
11	517466.6	2198157.23
12	517464.81	2198160.36
13	517473.73	2198165.17
14	517491.67	2198157.56
15	517492.45	2198159.4
16	517473.63	2198167.39
1	517462.05	2198161.14